

1. PATRIMÔNIO PROTEGIDO NO MUNICÍPIO

1.1. PATRIMÔNIO PROTEGIDO POR TOMBAMENTO

MUNICIPAL		
FOTO	DESIGNAÇÃO ENDEREÇO	CATEGORIA
	1. ANTIGO HOTEL SÃO FRANCISCO Rua Doutor João Antônio, nº 289 - Centro	BI
	DOCUMENTAÇÃO DATA APROVAÇÃO Decreto de tombamento nº: 6719 Data do tombamento: 05/01/2012 Exercício de aprovação pelo IEPHA/MG: 2013 Aprovado: SIM	INVENTARIADO
		SIM
	2. CÂMARA MUNICIPAL DE TEÓFILO OTTONI Praça Tiradentes, nº 171 - Centro	BI
	DOCUMENTAÇÃO DATA APROVAÇÃO Decreto de tombamento nº: 6.100 Data do tombamento: 14/12/2009 Exercício de aprovação pelo IEPHA/MG: 2011 Aprovado: SIM	INVENTARIADO
		SIM
	3. FACHADAS DO EDIFÍCIO DOS CORREIOS Praça Tiradentes, nº 221 - Centro	BI
	DOCUMENTAÇÃO DATA APROVAÇÃO Decreto de tombamento nº: 6102 Data do tombamento: 14/12/2009 Exercício de aprovação pelo IEPHA/MG: 2012 Aprovado: SIM	INVENTARIADO
		SIM
	4. PANTHEON THEOPHILO BENEDICTO OTTONI Praça Tiradentes, s/nº - Centro	BI
	DOCUMENTAÇÃO DATA APROVAÇÃO Decreto de tombamento nº: 6396 Data do tombamento: 2010 Exercício de aprovação pelo IEPHA/MG: 2012 Aprovado: SIM	INVENTARIADO
		SIM

FOTO	DESIGNAÇÃO ENDEREÇO	CATEGORIA
	5. PONTILHÃO À RUA JÚLIO COSTA Rua Júlio Costa, s/n° - Centro	BI
	DOCUMENTAÇÃO DATA APROVAÇÃO	INVENTARIADO
	Decreto de tombamento n°: 6101 Data do tombamento: 14/12/2009 Exercício de aprovação pelo IEPHA/MG: 2012 Aprovado: SIM	NÃO
	6. PRÉDIO DA CEMIG Praça Germânica, s/n° - Centro	BI
	DOCUMENTAÇÃO DATA APROVAÇÃO	INVENTARIADO
	Decreto de tombamento n°: 6395 Data do tombamento: 22/12/2010 Exercício de aprovação pelo IEPHA/MG: 2012 Aprovado: SIM	SIM
	7. TÚMULO DO CAPITÃO LEONARDO ESTEVES OTONI Rua Egmon Schaper, s/n – Cemitério Municipal João Gabriel da Costa	BI
	DOCUMENTAÇÃO DATA APROVAÇÃO	INVENTARIADO
	Decreto de tombamento n°: 5376 Data do tombamento: 05/04/2007 Exercício de aprovação pelo IEPHA/MG: 2009 Aprovado: SIM	SIM
	8. LOCOMOTIVA POJIXÁ Praça Tiradentes, s/n° - Centro	BM
	DOCUMENTAÇÃO DATA APROVAÇÃO	INVENTARIADO
	Decreto de tombamento n°: 5374 Data do tombamento: 05/04/2007 Exercício de aprovação pelo IEPHA/MG: 2008 Aprovado: SIM	SIM
	9. CONJUNTO PAISAGÍSTICO PRAÇA TIRADENTES Praça Tiradentes, s/n° - Centro	CP
	DOCUMENTAÇÃO DATA APROVAÇÃO	INVENTARIADO
	Decreto de tombamento n°: 5375 Data do tombamento: 05/04/2007 Exercício de aprovação pelo IEPHA/MG: 2009 Aprovado: SIM	SIM


FOTO	DESIGNAÇÃO ENDEREÇO	CATEGORIA
	10. CONJUNTO PAISAGÍSTICO PRAÇA GERMÂNICA Praça Germânica, s/nº - Centro	CP
	DOCUMENTAÇÃO DATA APROVAÇÃO	INVENTARIADO
	Decreto de tombamento nº: 6718 Data do tombamento: 05/01/2012 Exercício de aprovação pelo IEPHA/MG: 2013 Aprovado: SIM	SIM
FOTO	DESIGNAÇÃO ENDEREÇO	CATEGORIA
Sem foto	11. ESTÁDIO NASSRI MATTAR	BI
	DOCUMENTAÇÃO DATA APROVAÇÃO	INVENTARIADO
	Decreto de tombamento nº: 7964/2019 Data do tombamento: 2019 Exercício enviado para o IEPHA/MG: 2021 Aprovado: NÃO	NÃO
FOTO	DESIGNAÇÃO ENDEREÇO	CATEGORIA
Sem foto	12. TÚMULO DO PASTOR LEONARDO HOLLER BACH	BI
	DOCUMENTAÇÃO DATA APROVAÇÃO	INVENTARIADO
	Exercício enviado para o IEPHA/MG: 2011 Aprovado: NÃO	NÃO
FOTO	DESIGNAÇÃO ENDEREÇO	CATEGORIA
Sem foto	13. TÚNEL DA ANTIGA ESTRADA DE FERRO BAHIA&MINAS Km 09 da estrada – Turma 38	BI
	DOCUMENTAÇÃO DATA APROVAÇÃO	INVENTARIADO
	Decreto de tombamento nº: Data do tombamento: Exercício enviado para o IEPHA/MG: 2014 Aprovado: NÃO	NÃO

ESTADUAL	Não possui bens tombados para o nível Estadual.
FEDERAL	Não possui bens tombados para o nível Federal.

1.2. PATRIMÔNIO PROTEGIDO POR REGISTRO

MUNICIPAL		
FOTO	DESIGNAÇÃO ENDEREÇO	
Sem Foto	1. ENCENAÇÃO DA PAIXÃO DE CRISTO	
	CATEGORIA	INVENTARIADO
	Celebração	NÃO


ESTADUAL		
FOTO	DESIGNAÇÃO ENDEREÇO	
	2. FOLIAS DE MINAS	
	CATEGORIA	INVENTARIADO
	Formas de Expressão	SIM
	3. VIOLAS DE MINAS	
	CATEGORIA	INVENTARIADO
	Formas de Expressão	NÃO

FEDERAL		
FOTO	DESIGNAÇÃO ENDEREÇO	
	4. RODA DE CAPOEIRA E/OU OFÍCIO DE MESTRE DA CAPOEIRA	
	CATEGORIA	INVENTARIADO
	Saberes	NÃO

1.3. PATRIMÔNIO INVENTARIADO PELO MUNICÍPIO

EXERCÍCIO 2008

BENS MÓVEIS E INTEGRADOS (BM | BIN)

FOTO	DESIGNAÇÃO ENDEREÇO	ÁREA
	1. LOCOMOTIVA POJIXÁ	ÁREA 01 – SETOR 01




CONJUNTOS PAISAGÍSTICOS (CP)





FOTO	DESIGNAÇÃO ENDEREÇO	ÁREA
	2. PRAÇA TIRADENTES	ÁREA 01 – SETOR 01

EXERCÍCIO 2009

ESTRUTURAS ARQUITETÔNICAS E URBANÍSTICAS (BI)


FOTO	DESIGNAÇÃO ENDEREÇO	ÁREA
	3. TÚMULO DO CAPITÃO LEONARDO ESTEVES OTONI	ÁREA 01 – SETOR 03
	4. EDIFÍCIO DOS CORREIOS	ÁREA 01 – SETOR 01
	5. EDIFÍCIO DO CINE PALÁCIO	ÁREA 01 – SETOR 01
	6. CATEDRAL IMACULADA CONCEIÇÃO	ÁREA 01 – SETOR 01
	7. CINE TEATRO VITÓRIA	ÁREA 01 – SETOR 01

	8. EDIFÍCIO COMERCIAL SECTO E CITYCOL	ÁREA 01 – SETOR 01
	9. EDIFÍCIO DA CEMIG (ANTIGO GINÁSIO MINEIRO)	ÁREA 01 – SETOR 01
	10. SEDE DO SOCIAL AUTOMÓVEL CLUBE	ÁREA 01 – SETOR 01


BENS MÓVEIS E INTEGRADOS (BM BIN)		
FOTO	DESIGNAÇÃO ENDEREÇO	ÁREA
	11. MONUMENTO À BÍBLIA	ÁREA 01 – SETOR 01
	12. PLACA EM HOMENAGEM AOS COMERCIANTES DE PEDRAS	ÁREA 01 – SETOR 01
	13. BUSTO DE GETÚLIO VARGAS	ÁREA 01 – SETOR 01
	14. ESTÁTUA DE TEÓFILO OTTONI	ÁREA 01 – SETOR 01
	15. BUSTO TRISTÃO DA CUNHA	ÁREA 01 – SETOR 01

	<p>16. BUSTO MANOEL OTTONI</p>	<p>ÁREA 01 – SETOR 01</p>
	<p>17. PÚLPITO DA IGREJA MATRIZ</p>	<p>ÁREA 01 – SETOR 01</p>
	<p>18. FONTE LUMINOSA E SONORA</p>	<p>ÁREA 01 – SETOR 01</p>
	<p>19. PINTURA DO FORRO DA IGREJA MATRIZ</p>	<p>ÁREA 01 – SETOR 01</p>
	<p>20. VITRAIS DA IGREJA MATRIZ</p>	<p>ÁREA 01 – SETOR 01</p>
	<p>21. PINTURA PARIETAL DA IGREJA MATRIZ</p>	<p>ÁREA 01 – SETOR 01</p>

BEM IMATERIAL (IMA)



FOTO	DESIGNAÇÃO ENDEREÇO	ÁREA
	22. SESQUICENTENÁRIO DA COLONIZAÇÃO ALEMÃ	ÁREA 01 – SETOR 01



BENS ARQUIVÍSTICOS (ARQ)

FOTO	DESIGNAÇÃO ENDEREÇO	ÁREA
	23. ARQUIVO PÚBLICO DA CÂMARA MUNICIPAL – LIVROS DE REGISTRO	ÁREA 01 – SETOR 01


EXERCÍCIO 2010**ESTRUTURAS ARQUITETÔNICAS E URBANÍSTICAS (BI)**

FOTO	DESIGNAÇÃO ENDEREÇO	ÁREA
	24. ESPAÇO CULTURAL	ÁREA 01 – SETOR 01
	25. ANFITEATRO	ÁREA 01 – SETOR 01
	26. PRÉDIO DA CÂMARA MUNICIPAL	ÁREA 01 – SETOR 01
	27. PRÉDIO DA VILLA GEYSA	ÁREA 01 – SETOR 01
	28. ANTIGO HOTEL SÃO FRANCISCO	ÁREA 01 – SETOR 01

	29. MERCADO MUNICIPAL	ÁREA 01 – SETOR 01
	30. PRÉDIO DA CONTABILIDADE MARTINS	ÁREA 01 – SETOR 01


BENS MÓVEIS E INTEGRADOS (BM BIN)		
FOTO	DESIGNAÇÃO ENDEREÇO	ÁREA
	31. LAGO ARTIFICIAL	ÁREA 01 – SETOR 01
	32. MONUMENTO AO IMIGRANTE	ÁREA 01 – SETOR 01

CONJUNTOS PAISAGÍSTICOS (CP)		
FOTO	DESIGNAÇÃO ENDEREÇO	ÁREA
	33. PRAÇA GERMÂNICA	ÁREA 01 – SETOR 01


BEM IMATERIAL (IMA)		
FOTO	DESIGNAÇÃO ENDEREÇO	ÁREA
	34. FOLIA DOS SANTOS REIS E IMACULADA CONCEIÇÃO	ÁREA 01 – SETOR 02

EXERCÍCIO 2011**ESTRUTURAS ARQUITETÔNICAS E URBANÍSTICAS (BI)**

FOTO	DESIGNAÇÃO ENDEREÇO	ÁREA
	35. SANTUÁRIO BOM JESUS	ÁREA 01 – SETOR 02
	36. SANTUÁRIO DE FÁTIMA	ÁREA 01 – SETOR 02
	37. PRÉDIO DA ESCOLA ESTADUAL CLOTILDE ONOFRI DE CAMPOS	ÁREA 01 – SETOR 02
	38. PRÉDIO DA SUPERINTENDÊNCIA REGIONAL DE ENSINO	ÁREA 01 – SETOR 02
	39. PRÉDIO DA RÁDIO MUCURI	ÁREA 01 – SETOR 02
	40. CASARÃO DO SR. FAUSTO MIGLIO	ÁREA 01 – SETOR 02
	41. RESIDÊNCIA Av. Visconde do Rio Branco, 1047	ÁREA 01 – SETOR 02
	42. CASARÃO Av. Visconde do Rio Branco, 853	ÁREA 01 – SETOR 02
	43. EDIFICAÇÃO DA FEIRA COBERTA DA BELA VISTA	ÁREA 01 – SETOR 02


	44. CASARÃO FAMÍLIA ROEDEL	ÁREA 01 – SETOR 02
Sem foto	45. FEIRA COBERTA DA BELA VISTA	ÁREA 01 – SETOR 02

BENS ARQUIVÍSTICOS (ARQ)

FOTO	DESIGNAÇÃO ENDEREÇO	ÁREA
	46. ACERVO FOTOGRÁFICO DA SECRETARIA M. DE CULTURA	ÁREA 01 – SETOR 01

EXERCÍCIO 2012







BEM IMATERIAL (IMA)


FOTO	DESIGNAÇÃO ENDEREÇO	ÁREA
	47. FESTA DO SENHOR BOM JESUS	ÁREA 01 – SETOR 02

EXERCÍCIO 2013

BENS MÓVEIS E INTEGRADOS (BM | BIN)

FOTO	DESIGNAÇÃO ENDEREÇO	ÁREA
	48. IMAGEM DE NOSSA SENHORA DE FÁTIMA Acervo do Santuário de Fátima	ÁREA 01 – SETOR 02
	49. SACRÁRIO Acervo do Santuário de Fátima	ÁREA 01 – SETOR 02

	<p>50. IMAGEM DO SAGRADO CORAÇÃO DE JESUS Acervo do Santuário de Fátima</p>	<p>ÁREA 01 – SETOR 02</p>
	<p>51. IMAGEM DO PADRE JOÃO MARIA VIANNEY Acervo do Santuário de Fátima</p>	<p>ÁREA 01 – SETOR 02</p>
	<p>52. IMAGEM SANTO ANTÔNIO Acervo do Santuário Bom Jesus</p>	<p>ÁREA 01 – SETOR 02</p>
	<p>53. RETÁBULO-MOR Acervo do Santuário Bom Jesus</p>	<p>ÁREA 01 – SETOR 02</p>
	<p>54. IMAGEM DE NOSSA SENHORA DA SOLEDADE Acervo do Santuário Bom Jesus</p>	<p>ÁREA 01 – SETOR 02</p>
	<p>55. IMAGEM DO SENHOR BOM JESUS Acervo do Santuário Bom Jesus</p>	<p>ÁREA 01 – SETOR 02</p>

	<p>56. IMAGEM DE SÃO SEBASTIÃO Acervo do Santuário Bom Jesus</p>	<p>ÁREA 01 – SETOR 02</p>
---	---	---------------------------

EXERCÍCIO 2017


ESTRUTURAS ARQUITETÔNICAS E URBANÍSTICAS (BI)

FOTO	DESIGNAÇÃO ENDEREÇO	ÁREA
	<p>57. 3ª IGREJA LUTERANA</p>	<p>ÁREA 01 – SETOR 03</p>
	<p>58. CEMITÉRIO DA COMUNIDADE EVANGÉLICA DE CONFISSÃO LUTERANA (CEMITÉRIO DOS ALEMÃES)</p>	<p>ÁREA 01 – SETOR 03</p>
	<p>59. IGREJA LUTERANA 2ª VERTENTE</p>	<p>ÁREA 01 – SETOR 03</p>

BEM IMATERIAL (IMA)

FOTO	DESIGNAÇÃO ENDEREÇO	ÁREA
	<p>60. CARNE DE SOL</p>	<p>ÁREA 01 – SETOR 03</p>


EXERCÍCIO 2020**ESTRUTURAS ARQUITETÔNICAS E URBANÍSTICAS (BI)**

FOTO	DESIGNAÇÃO ENDEREÇO	ÁREA
	61. SEDE DO DNIT (DEPARTAMENTO NACIONAL DE INFRAESTRUTURA E TRANSPORTES) R. Eng. Célio Murta, 208 - Dr. Laerte Laender	ÁREA 01 – SETOR 04


NÚCLEOS HISTÓRICOS URBANOS

FOTO	DESIGNAÇÃO ENDEREÇO	ÁREA
	62. NÚCLEO HISTÓRICO DO DNIT Rua Antônio Onófre e Rua Engenheiro Célio Murta	ÁREA 01 – SETOR 04


CONJUNTO PAISAGÍSTICO NATURAL (CPN)


FOTO	DESIGNAÇÃO ENDEREÇO	ÁREA
	63. MINA D'ÁGUA R. Dr. Nelsom Corrêa, 49 - Dr. Laerte Laender,	ÁREA 01 – SETOR 04


BEM IMATERIAL (IMA)


FOTO	DESIGNAÇÃO ENDEREÇO	ÁREA
	64. REFRIGERANTE MATE COLA	ÁREA 01 – SETOR 04


EXERCÍCIO 2021**ESTRUTURAS ARQUITETÔNICAS E URBANÍSTICAS (BI)**

FOTO	DESIGNAÇÃO ENDEREÇO	ÁREA
	65. EDIFICAÇÃO RESIDENCIAL Rua Júlio Costa - 970	ÁREA 01 – SETOR 05

CONJUNTO URBANO (CP)		
FOTO	DESIGNAÇÃO ENDEREÇO	ÁREA
	66. PRAÇA DOS FERROVIÁRIOS	ÁREA 01 – SETOR 05

BEM IMATERIAL (IMA)		
FOTO	DESIGNAÇÃO ENDEREÇO	ÁREA
	67. FESTA DE SÃO FRANCISCO DE ASSIS	ÁREA 01 – SETOR 05

EXERCÍCIO 2022		
ESTRUTURAS ARQUITETÔNICAS E URBANÍSTICAS (BI)		
FOTO	DESIGNAÇÃO ENDEREÇO	ÁREA
	68. ASSOCIAÇÃO EDUCACIONAL EVANGÉLICA LUTERANA (AEEL) – INTERNATO RURAL Av. Luiz Boali, nº 2401 - Bairro Ipiranga	ÁREA 01 – SETOR 06

CONJUNTO URBANO (CP)		
FOTO	DESIGNAÇÃO ENDEREÇO	ÁREA
	69. PRAÇA CASTRO PIRES	ÁREA 01 – SETOR 06


EXERCÍCIO 2023**ESTRUTURAS ARQUITETÔNICAS E URBANÍSTICAS (BI)**

FOTO	DESIGNAÇÃO ENDEREÇO	ÁREA
	70. CENTRO DE CONVENÇÕES AÉCIO CUNHA - EXPOMINAS Rua Cel. Mario Cordeiro - Pampulhinha,	ÁREA 07


BEM IMATERIAL (IMA)

FOTO	DESIGNAÇÃO ENDEREÇO	ÁREA
	71. FIPP - FEIRA INTERNACIONAL DE PEDRAS PRECIOSAS Expominas - Rua. Cel. Mario Cordeiro - Pampulhinha	ÁREA 07

EXERCÍCIO 2024**ESTRUTURAS ARQUITETÔNICAS E URBANÍSTICAS (BI)**

FOTO	DESIGNAÇÃO ENDEREÇO	ÁREA
	01 – CASARÃO DA CULTURA Rua Rui Barbosa, s/n - Centro	ÁREA 01 – SETOR 01
	02 – SANTUÁRIO NOSSA SENHORA APARECIDA Rua Oito de Março, 1-31 - Taquara	ÁREA 01 – SETOR 08

EXERCÍCIO 2025**ESTRUTURAS ARQUITETÔNICAS E URBANÍSTICAS (BI)**

FOTO	DESIGNAÇÃO ENDEREÇO	ÁREA
	01 – RESIDÊNCIA JOSÉ GERALDO (FAZENDA SEBASTIÃO PEROBA) Rua José Gazinelli, s/n	ÁREA 06