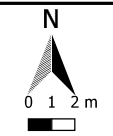


MAPA DE DELIMITAÇÃO

Fonte
 PREFEITURA MUNICIPAL DE TURMALINA
 GOOGLE EARTH PRO



PROJEÇÃO:
 COORDENADAS GEOGRÁFICAS
DATUM:
 SIRGAS 2000
MERIDIANO CENTRAL: 45° WGr
DATUM VERTICAL: IMBITUBA-SC

COORDENADAS GEOGRÁFICAS DE LOCALIZAÇÃO DA UC		
PT.	LATITUDE.	LONGITUDE.
01	8086659.68	744381.68
02	8086665.48	744622.07
03	8086686.53	744918.58
04	8086517.02	744972.79
05	8086510.38	744610.27
06	8086364.18	744585.75
07	8086231.72	744550.02
08	8086155.34	744534.31
09	8086054.63	744512.37
10	8085883.79	744478.07
11	8085750.37	744450.86
12	8085509.44	744394.75
13	8085491.38	744282.99
14	8086089.23	744393.37
15	8086409.62	744407.82

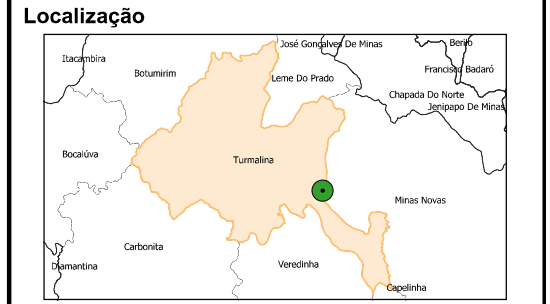
- LEGENDA**
- Pontos Georreferenciados
 - Delimitação da Unidade de Conservação
 - Turmalina
 - Limite Municipal
- Google Satellite

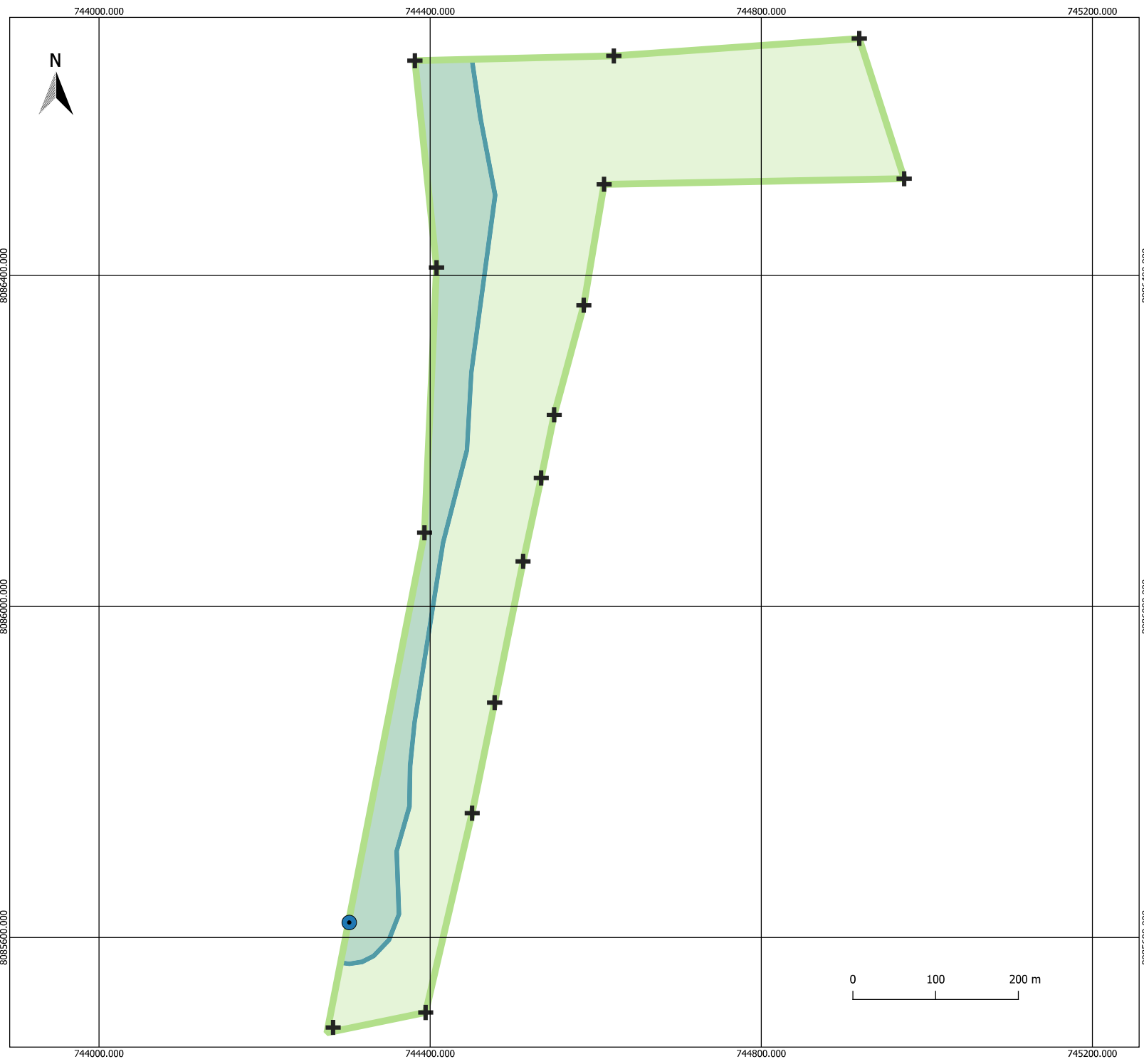
LOCALIZAÇÃO: TURMALINA/MG DATA: 22/01/2025

ÁREA: 23,053 ha ELABORAÇÃO:

PERIMETRO: 3410,95 m MAURICIA ALAISE FIGUEIREDO
Data: 22/01/2025 10:29:02 -0300
 Verifique em https://validar.it.gov.br

ESCALA: 1:50.000 Engenheira Ambiental
 CREA SP5069509269D MG

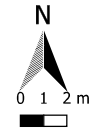




MAPA DE HIDROGRAFIA

Fonte

PREFEITURA MUNICIPAL DE TURMALINA
GOOGLE EARTH PRO



PROJEÇÃO:
COORDENADAS GEOGRÁFICAS
DATUM:
SIRGAS 2000
MERIDIANO CENTRAL: 45° WGr
DATUM VERTICAL: IMBITUBA-SC

Classe de Vegetação	Área (ha)	% em relação área da UC 23,053 (ha)
Área de Preservação Permanente - APP	5,236	22,71
Cerrado (Vegetação Nativa)	23,053	100
Total	23,053	100

COORDENADAS GEOGRÁFICAS DE LOCALIZAÇÃO DE NASCENTE		
Coordenadas geográfica inicial	Lat.	17°18'5,89"S
	Long.	42°42'5,97"O

LEGENDA

- Nascente
- Pontos Georeferenciados
- Área de Preservação Permanente - APP
- Delimitação da Unidade de Conservação
- Limite Municipal
- Turmalina
- Google Satellite

LOCALIZAÇÃO: TURMALINA/MG

DATA: 22/01/2025

ÁREA: 23,053 ha

PERIMETRO: 3410,95 m

ESCALA: 1:50.000

ELABORAÇÃO:

Documento assinado digitalmente
MAURICIA ALAISE FIGUEIREDO
Data: 22/01/2025 10:40:33 -0300
Verifique em <https://validar.jf.gov.br>
mauricia alaise figueiredo
 Engenheira Ambiental
 CREA SP5069509269D MG

Localização

